







M1:250

-  Isikliku kasutusõiguse ala
-  Lepingu objektiks oleva kinnistu piir
-  Katastriüksuste piirid
-  Projekteeritud side mikrotorustik
-  maaliinina
-  Projekteeritud sidekapp

Corle OÜ töö nr MKM3_SAAREMAA
Koostaja: Anti Salura

Jrk nr	IKÕ ala Pos nr(plaanil)	Kinnistu registriosa nr	Katastriüksuse tunnus, nimi, sihtotstarve	Asukoht riigitee suhtes	Ala pindala ruutmeetrites
1	1	13493650	71401:001:3616 77 Kuressaare-Sääre tee Transpordimaa	77 Kuressaare-Sääre, km 11,22	5